



**Monte le Coste, `Spazzavento\_ (m. 508)  
Descrizione della parete "Malaparte" (m. 410)**

*a cura di Stefano Cambi, Renzo Protti, Lorenzo Marchi, Sergio Pacinotti, Alessio Narbone*



*"Io son di Prato, m'accontento d'esser di Prato, e se non fossi nato pratese vorrei non esser venuto al mondo, tanto compiangio coloro che, aprendo gli occhi alla luce, non si vedono intorno le pallide, spregiose, canzonatorie facce pratesi, dagli occhi piccoli e dalla bocca larga, [...], e fuori dalla finestra, di là dai tetti, la curva affettuosa della Retaia, il ginocchio nudo dello Spazzavento, le tre gobbe verdi del Monte Ferrato, gli olivi di Filettole, di Santa Lucia, della Sacca, e i cipressi del Poggio del Fossino, sopra Coiano. E questo dico non perché son pratese, e voglia lasciar la bazza ai miei pratesi, ma perché penso che il solo difetto dei toscani sia quello di non esser tutti pratesi".  
Tratto da Maledetti Toscani,  
di Curzio Malaparte Vallecchi, Firenze 1958, pp. 86-87)*



## Come raggiungere la parete "Malaparte \_

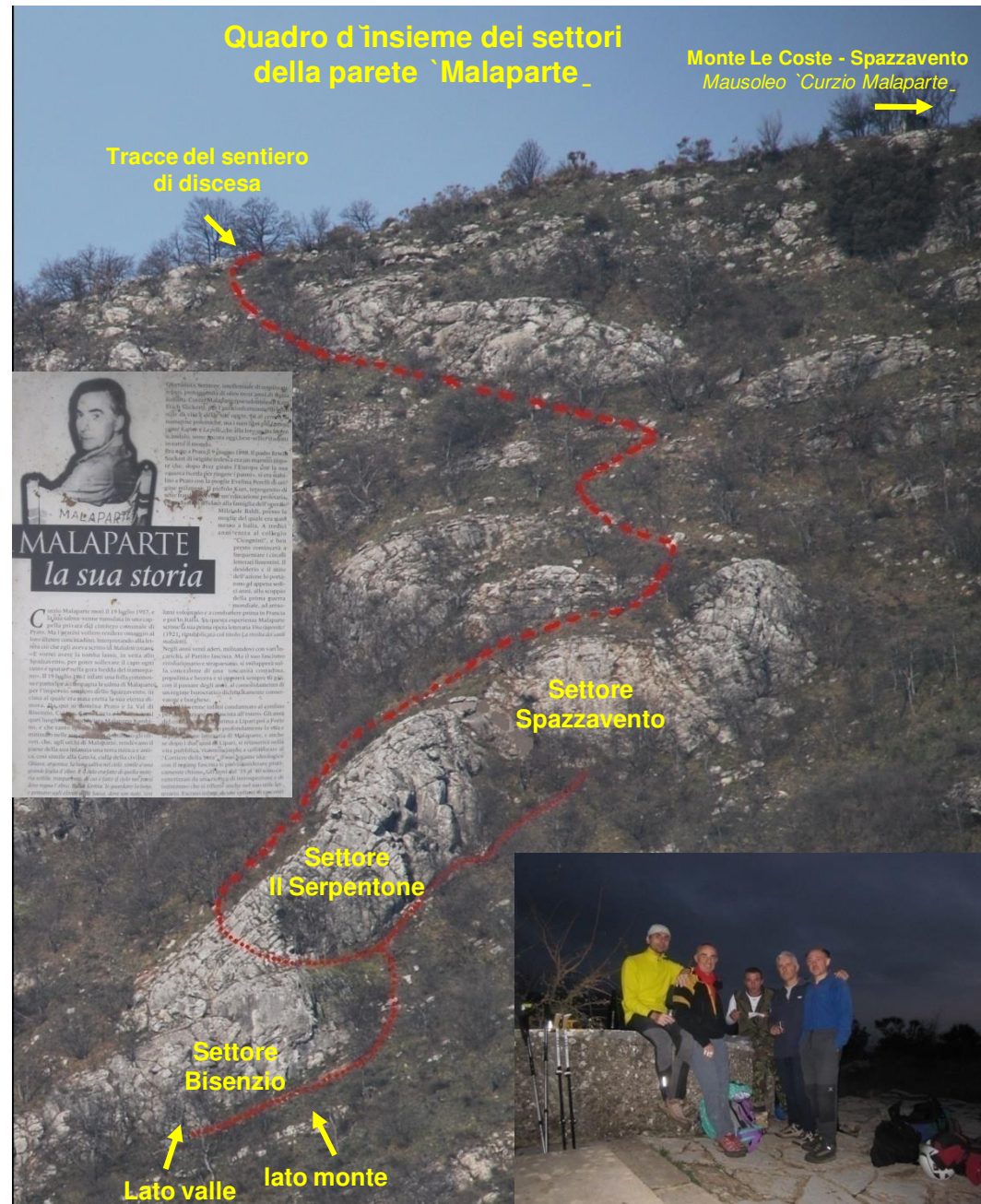
Dalla frazione di Le Sacca, a nord di Prato, vedi cartina, seguire la strada in salita e proseguire fino al termine della strada asfaltata, dove è possibile parcheggiare. Seguire la strada bianca fino ad un bivio dove iniziano le informazioni culturali sulla vita di Curzio Malaparte. Prendere la mulattiera a destra in salita, sentiero 10 del CAI, e in circa 25/30 minuti si arriva sulla cima del Monte Le Coste, dove si trova il mausoleo dedicato allo scrittore pratese.

### Accesso ai settori della parete `Malaparte \_

Poche decine di metri prima di arrivare alla vetta, (m.508) seguire la traccia sulla destra, segnalata con `ometti\_ di pietra, e scendere, con molta attenzione, le ripide tracce di sentiero fino ad arrivare alla parete dove si trovano i tre settori. Utili i bastoncini.

Le pareti sono esposte ad Est e sono adatte in primavera, autunno e al mattino d'inverno. E' sconsigliato frequentare la zona in periodi piovosi.


Rivolti a valle, mantenersi a destra della cresta, ad una decina di metri di distanza, e seguire le tracce di sentiero che proseguono fino al punto in cui è possibile attraversare a sinistra le rocce. Superare l'albero col cordone di sosta: a sinistra si trova il settore del **Serpentone** e poco sopra **Spazzavento**, mentre a destra si scende per una ventina di metri di dislivello e si arriva al settore **Bisenzio**, diviso in due lati: monte e valle. In quest'ultimo settore si trovano la maggior quantità di itinerari. (10 minuti)





**Monte Le Coste – “Spazzavento”, m. 508**  
Descrizione fotografica della Parete “Malaparte”, m. 410

*Rispettiamo flora e  
fauna lasciando  
l'ambiente inalterato*



Il Monte Le Coste, in posizione panoramica su Prato, è più conosciuto come Spazzavento, ed è la cima che domina a strapiombo i paesi di La Briglia e La Foresta. È un monte brullo e pietroso sottoposto al vento freddo di tramontana. È famoso soprattutto per il fatto di custodire il mausoleo dello scrittore pratese Curzio Malaparte (1898-1957).

Il nomi degli itinerari di arrampicata si riferiscono alle opere letterarie scritte da Curzio Malaparte.

Il 3 settori di arrampicata comprendono 18 monotori con una lunghezza che va da 8 a 24 metri, con difficoltà che vanno dal 3c al 6a+.

Per arrampicare sulle vie è necessaria una corda intera da 60 metri, 8 rinvii e va indossato il casco.

Benedetti  
Italiani

1

Maledetti  
Toscani

2

Spazzavento

3

Sentiero di  
accesso

**Settore “Bisenzio”, lato valle**


Benedetti Italiani, 3c	24 m.
Maledetti Toscani, 4b, 1 passo 5b	23 m.
Spazzavento, 4b	18 m.



**Parete `Malaparte\_  
Descrizione fotografica del Settore  
"Bisenzio", lato monte**

ù io son di Pratoù	4b	18 m.
Viva Caporetto!	4a	18 m.
Cristo proibito	5b, 1pas.6a	18 m.
La Pelle	6a/5c	18 m.
Das Kapital	6a	15 m.
Kaputt	6a	12 m.
Tecnica del colpo di Stato	6a+	10 m.
Fredda gora del tramontano	4b	10 m.

*Rispettiamo flora e fauna lasciando l'ambiente inalterato*



Spazzavento

ù io son di Pratoù  
4

Viva Caporetto!  
5

Cristo Proibito  
6

La Pelle  
7

Das Kapital  
8

Kaputt  
9

Tecnica di un colpo di Stato  
10

Fredda gora del Tramontano  
11


*Il Bisenzio è il fiume che nasce sull'Appennino Tosco-Emiliano, nel Comune di Cantagallo. Solca la Val di Bisenzio e confluisce in Arno dopo aver percorso quasi 47 chilometri. Curzio Malaparte mise il fiume al centro di "Maledetti Toscani", una delle sue opere letterarie più note.*



**Parete `Malaparte`  
Descrizione fotografica del Settore  
"Il Serpentone"**


Kurt Erick Suckert	5c/b	12 m.
Italia Barbara	4b	12 m.
Lenin Buonanima	5c/b	12 m.
<i>Variante iniziale Lenin</i> 5c		
Il ballo al Kremlin	6a	12 m

*Rispettiamo flora e  
fauna lasciando  
l'ambiente inalterato*



*Il `Serpentone` è il nome attribuito dai frequentatori della collina pratese alla forma sinuosa della struttura rocciosa che, come un'enorme serpente, ricopre il versante a picco sulla Val di Bisenzio. È una caratteristica che si può osservare facilmente percorrendo i sentieri e le strade che collegano i borghi sparsi sul versante ovest della Calvana.*





**Parete `Malaparte`  
Descrizione fotografica del Settore  
"Spazzavento"**

Due anni di battibecco	5c	10 m.
...m'accontento d'esser di Prato	6a	10 m.
ù il vento della valle del Bisenzio...	5a	10 m.

*Spazzavento, con i suoi 508 metri, è il nome più conosciuto per indicare il Monte Le Coste*



# Indicazioni stradali dal Casello autostradale di Prato ovest fino al sentiero per il monte Le Coste - Spazzavento

<https://maps.google.it/maps?saddr=Strada+sconosciuta&daddr=Via+della+Fontana&hl=it&ll=43.917062,11.111341&sspn=0.012226,0.01929&geocode=FUKXnQldoFqAA%3BFccengld0ZGpAA&t=h&mra=dme&mrsp=1&sz=16&z=16>

